


ЕКСПЛІКАЦІЯ БУДІВЕЛЬ І СПОРУД

№п/п	Найменування та позначка	Поверховість, м²	Площа забудови, м²	Примітки
1.1	Побутовий корпус	2	566,09	Проект.
1.2	Цех	1	2599,84	Проект.
1.3	Склад готової продукції	1	2125,14	Проект.
1.4	Упаковочна	1	653,86	Проект.
2	ЗТП	1	30,50	Існуючий
3	Склад готової продукції	1	825,24	Існуючий
4	Виробничий цех	1	2976,98	Існуючий
5	Адміністративний корпус	2	478,27	Існуючий
6	КПП з вагою	2	125,05	Існуючий
7	Склад	1	298,32	Існуючий
8	Магазин	1	82,00	Існуючий
9	Склад	1	873,79	Існуючий
10	Склад	1	395,23	Існуючий
11	Трансформаторна електропідстанція	1	96,54	Існуючий
12	Склад	1	385,16	Існуючий
13	Склад	1	528,58	Існуючий
14	Насосна станція з пожезрезуарами	1	387,10	Проект.
15	Пост охорони	1	11,57	Існуючий
16	КНС	1	20,29	Проект.
17	Резервуар збору забрудненого дощового стоку	—	27,91	Проект.
18	Насосна станція підкачки дощових вод на доочистку	1	2,70	Проект.
19	Споруда доочистки дощових вод	1	11,21	Проект.
20	Колодязь підкачки доочищених дощових стоків в мережу	—	2,70	Проект.
21	Склад	1	157,31	Існуючий





ПОПЕРЕЧНИЙ ПРОФІЛЬ ПРОЇЗДУ
РОЗРІЗ 1-1



ПОПЕРЕЧНИЙ ПРОФІЛЬ ПРОЇЗДУ
РОЗРІЗ 2-2



Погоджено:	
Зам. інв. №	
Підпис і дата	
Інв. № об.	

						02.03-19-ДПТ			
						Детальний план території для збільшення виробничих потужностей підприємства, загальною площею 6,4927га, в тому числі: площею 1,7897га, кадастровий номер 7422055100:01:005:0115, площею 2,5837га, кадастровий номер 7422055100:01:005:0114, площею 1,4286 га кадастровий номер 7422055100:01:005:0040, площею 0,3456 га кадастровий номер 7422055100:01:005:0041, площею 0,0300 га, площею 0,1897га, площею 0,1254 га в смт.Козелець по вул.Соборності, 123-в.			
Зм.	Кільк.	Арк.	Недок.	Підпис	Дата				
ГАП	Тернушак					Стадія		Аркуш	Аркушів
						РП		5	
Розробив	Яворовський								
Перевірив	Тернушак					Схема організації руху транспорту і пішоходів(1:1000).		ФОП Овдієнко	
Н.контр.	Овдієнко					Креслення поперечного профілю проїзду.		Вадим Олександрович	